









- ### Условные обозначения
- | | |
|---|-------------------------------|
|  | Границы населенных пунктов |
|  | Устанавливаемые красные линии |
|  | Граница проектирования |
- Границы земельных участков, сведения о которых внесены в ЕГРН
- | | |
|---|---|
|  | Уточненная |
|  | Декларированная |
|  | Характерные точки устанавливаемых красных линий |
|  | Характерные точки границ проектирования |
|  | Ранее утвержденные ПМТ и ППТ |

Примечание:

1. Особо охраняемые природные территории отсутствуют.
2. Территории объектов культурного наследия отсутствуют.
3. Сведения о границах лесничества, участков лесничеств, лесных кварталов отсутствуют.
4. Населенный пункт расположен в зоне, выделенной для добычи полезных ископаемых.

						ПМТ-10/2020-ЩНР					
							Проект межевания территории городского округа Верхняя Пышма применительно к территории села Мостовское в целях определения границ территории общего пользования				
Имен.	Лист	№ докум.	Подпись	Дата			Страница	Лист	Листов		
Разработ.	Шилова			06.10.2019							
Провер.	Труфанова			06.10.2020							
Гл. контр.	Давычкова			08.10.2020							
							Материал по обоснованию проекта межевания М 1:3000				
Н.контр.							№9 "Центр пространственного развития городского округа Верхняя Пышма"				
Ув.											